

Sur les hauteurs forestières de Beffou

Loguivy-Plougras

Départ : Départ du parking au croisement de la D11 et de l'allée forestière n°25.

Du bourg de Loguivy-plougras, suivez la D11, direction Callac.

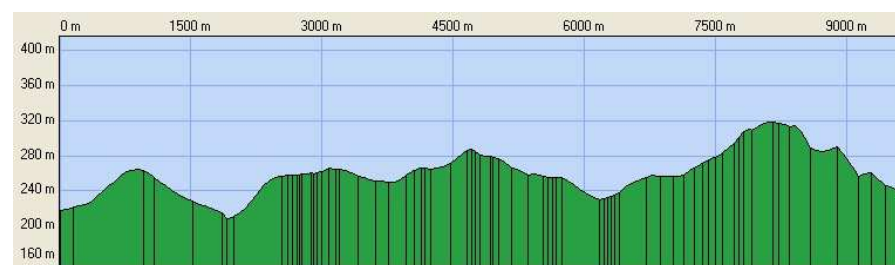
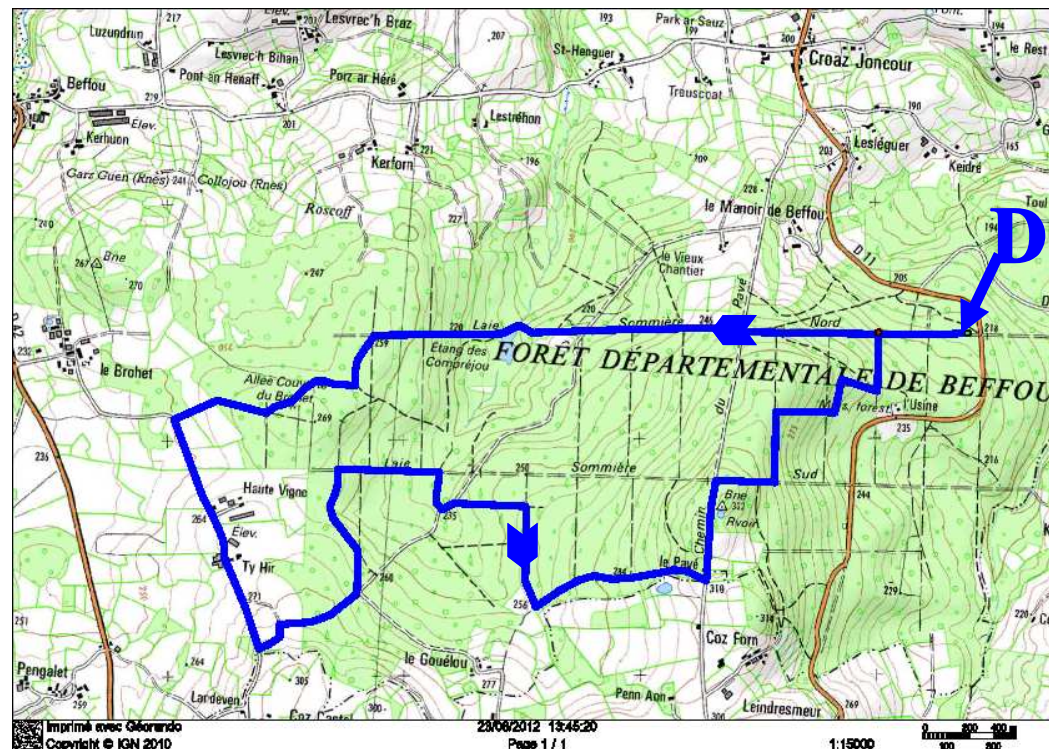

Longueur : 10 km

Durée : 2h

Dénivelé : 247 m

Difficulté: parcours sportif

Balisage : 



Vous partez à la découverte des sentiers pentus de la forêt de Beffou. La colline du « Pavé », point culminant du Trégor (322 m), ravira les sportifs qui apprécient l'effort physique. Vous pédalerez entre les allées forestières qui vous amèneront de l'étang des Compréjou à l'allée couverte du Brohet.

D'autres randonnées

- * 2 autres circuits pédestres au même point de départ
 - Sentier de Job le Bûcheron, 2km circuit de découverte *réalisé avec les enfants*
 - La Forêt de Beffou, 8km
- * Jonction possible avec le circuit n°11 de la Station VTT Vallée du Léguer <http://www.stationvtt-valleeduleguer.fr>
- * Boucle vélo-promenade n°26 En forêt de Beffou, 22km

Sur place...



À 3 km, au bourg, derrière l'église.



A découvrir

- * La forêt de Beffou, site Natura 2000 de plus de 630 ha
- * Le Pavé : 322m, point culminant du Trégor
- * L'étang des Compréjou
- * L'Allée couverte du Brohet



www.begarchra-tregor.fr

DÉCOUVRIR - S'ÉMERVEILLER - PARTAGER

À la rencontre d'un territoire naturel et authentique...

Maison du développement - Rue Louis Prigent - BP4 - 22420 Plouaret - Tél. 02 96 38 33 33

Maison du Patrimoine - Point Information Tourisme

Tél : 02 96 38 33 84 - Fax : 02 96 38 33 31

Email : tourisme@begarchra-tregor.fr